

I. ПЛАН-СХЕМЫ ОБРАЗОВАТЕЛЬНОЙ ОРГАНИЗАЦИИ

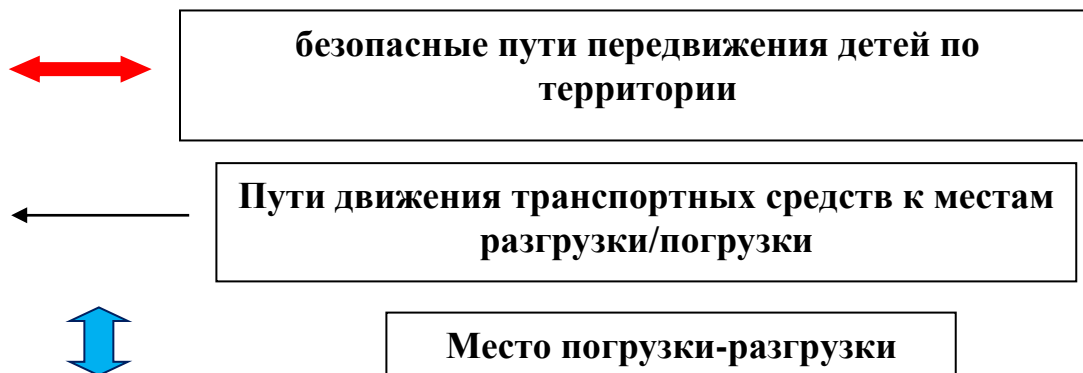
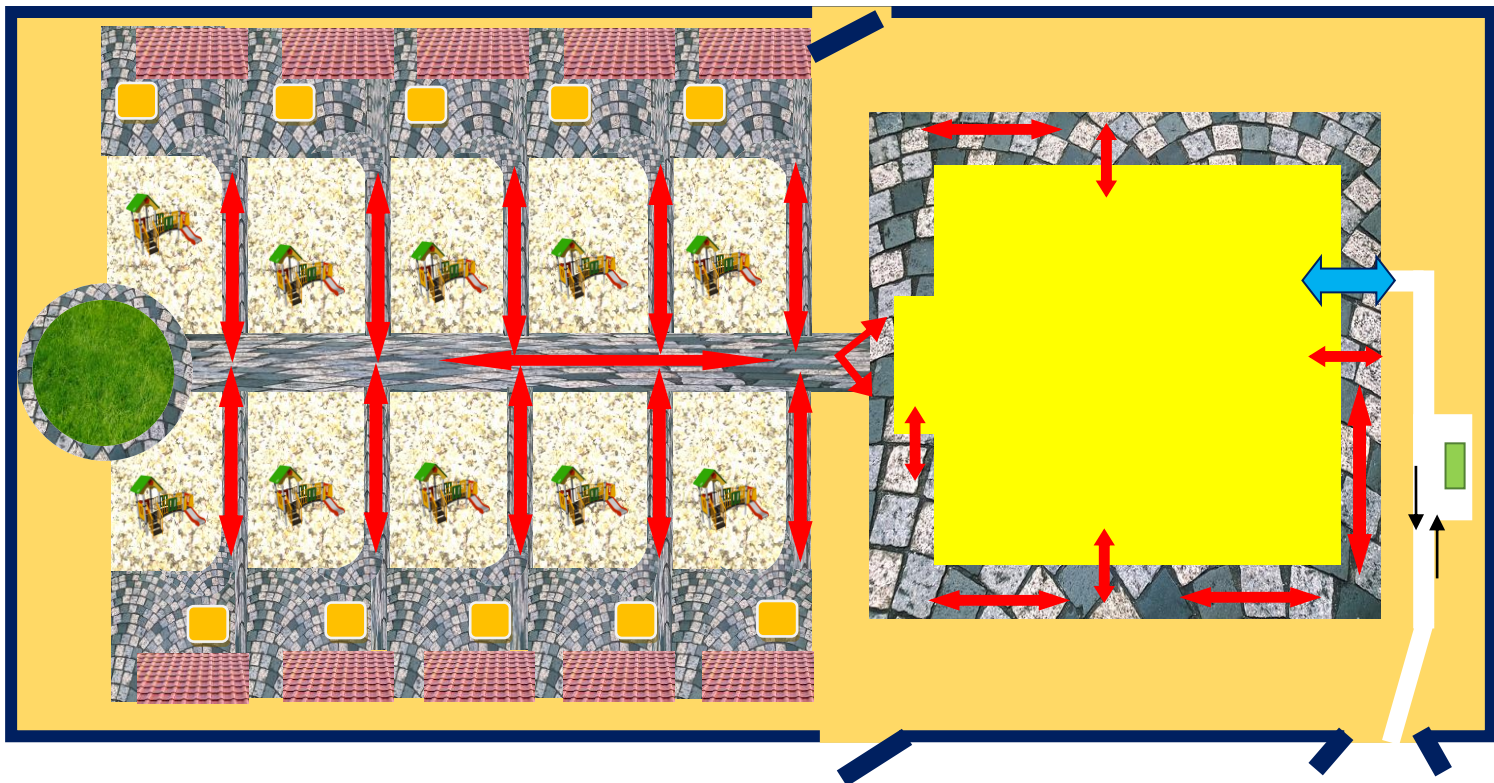
1. Район расположения образовательного учреждения, пути движения транспортных средств и детей (воспитанников)



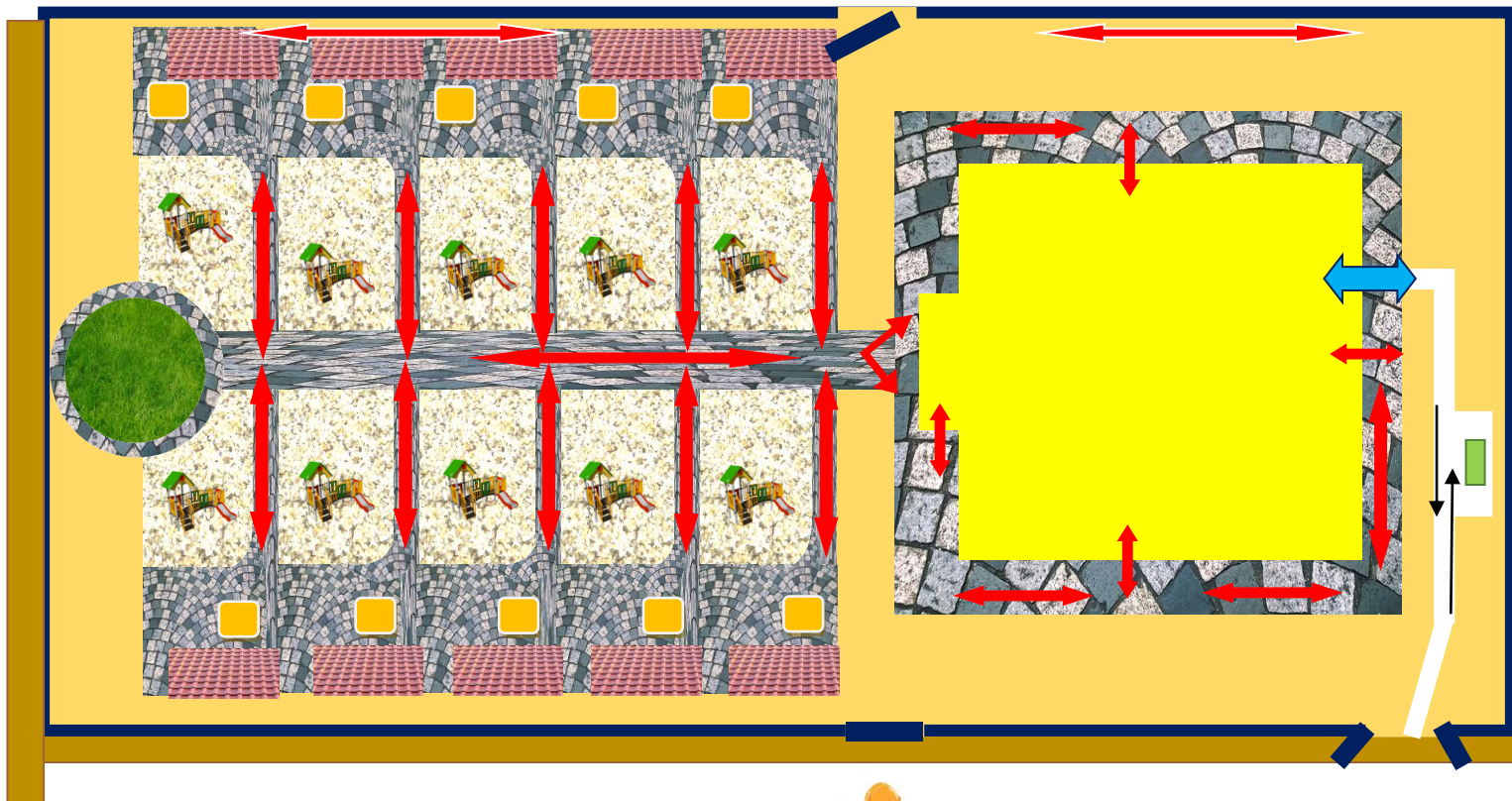
2. Схема организации дорожного движения в непосредственной близости от образовательного учреждения с размещением соответствующих технических средств организации дорожного движения, маршрутов движения детей и расположения парковочных мест







3. Пути движения транспортных средств к местам разгрузки/погрузки и рекомендуемые безопасные пути передвижения детей по территории образовательного учреждения.



4. План-схема пути движения транспортных средств и детей (воспитанников) при проведении дорожных ремонтно-строительных работ вблизи образовательного учреждения.



-  Безопасные пути передвижения детей по территории и к территории ДОУ в случае ремонтных работ дорожного покрытия
-  Пути движения транспортных средств к местам разгрузки/погрузки
-  Место погрузки-разгрузки
-  Ремонт дорожного покрытия

II. Информация об обеспечении безопасности перевозок детей специальным транспортным средством (автобусом).

1. Общие сведения.

Сведения об организациях, осуществляющих перевозку воспитанников специальным транспортным средством (автобусом):

При перевозке воспитанников специальным транспортным средством (автобусом) сторонней организацией заполняется карточка. Образец заполнения карточки согласно приложения №1 к настоящему Паспорту.

2. Безопасное расположение остановки автобуса у образовательной организации.

